

Interreg
Europe



Co-funded by
the European Union

Rural COOP



Rural COOP wspiera innowacyjne i ekologiczne podejścia partycypacyjne mające na celu usprawnienie instrumentów polityki zintegrowanego rozwoju terytorialnego na obszarach wiejskich.

Newsletter #2

W tym newsletterze:

- Postępy w Semestrze 2;
- Metodologia Foresight i Antycypacji – przewodnik i warsztaty;
- Dobre praktyki;
- Zaangażowanie interesariuszy.



www.interregeurope.eu/rural-coop

#RuralCOOP

#Newsletter

Od podstaw do praktyki

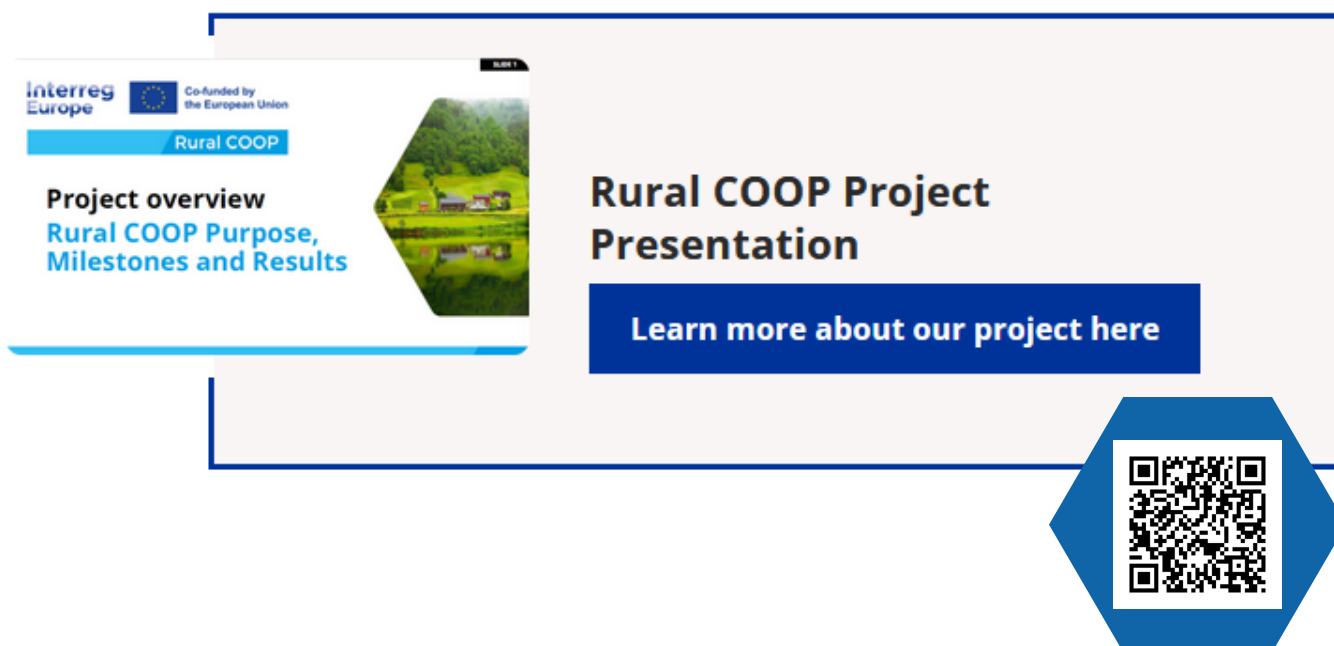
Semestr 2 stanowił kluczowy moment przejścia w projekcie Rural COOP — **od budowania wspólnego zrozumienia metod foresightowych do ich aktywnego zastosowania w rzeczywistych kontekstach terytorialnych.**

W tym okresie partnerzy skupili się na rozwijaniu Metodologii Foresight i Antycypacji (FAM) poprzez opracowanie przewodnika FAM oraz realizację pierwszych dwóch warsztatów.

Kluczowe działania obejmowały wzmacnianie kompetencji partnerów w zakresie stosowania narzędzi foresightowych, analizę pojawiających się trendów oraz dynamiki terytorialnej, a także angażowanie regionalnych grup interesariuszy w celu zapewnienia podejścia partycypacyjnego i opartego na specyfice miejsca. **Wymiana dobrych praktyk** dodatkowo wspierała proces uczenia się między regionami, dostarczając konkretnych przykładów zrównoważonego i opartego na współpracy rozwoju obszarów wiejskich.

Ogólnie rzecz biorąc, **Semestr 2 odzwierciedla przejście od teorii do praktyki**, w którym foresight staje się nie tylko ramą koncepcyjną, lecz także praktycznym narzędziem wspierającym bardziej świadome i ukierunkowane na przyszłość kształtowanie polityk na obszarach wiejskich.

Dowiedz się więcej o działaniach projektu tutaj:



The image shows a presentation slide for the Rural COOP Project. On the left, there is a slide titled 'Project overview' with the subtitle 'Rural COOP Purpose, Milestones and Results'. The slide features the Interreg Europe logo and a photograph of a rural landscape with green hills and a small settlement. To the right of the slide, the text reads 'Rural COOP Project Presentation' and 'Learn more about our project here'. Below this text is a QR code that, when scanned, likely leads to more information about the project.

Przewodnik Metodologii Foresightu i Antycypacji (FAM): Praktyczne ramy foresightu terytorialnego

Jednym z kluczowych osiągnięć w Semestrze 2 było opracowanie **Przewodnika Metodologii Foresight i Antycypacji (FAM) w zarządzaniu procesami foresightowymi**, który został przygotowany z myślą o wsparciu moderatorów, decydentów oraz regionalnych interesariuszy w stosowaniu foresightu w sposób uporządkowany i praktyczny.

Przewodnik opiera się na **partycypacyjnym i iteracyjnym podejściu do uczenia się**, łącząc podstawy teoretyczne z zastosowaniem w praktyce. Obejmuje on cały cykl foresightowy — od definiowania wyzwań i mapowania interesariuszy, przez analizę trendów, budowanie scenariuszy, aż po wdrażanie działań strategicznych.

W swojej istocie Przewodnik FAM promuje rozumienie foresightu nie jako prognozowania przyszłości, lecz jako procesu **porządkowanej eksploracji i wykorzystania zbiorowej inteligencji**, możliwiającego regionom przewidywanie zmian, analizowanie alternatywnych scenariuszy oraz wspólne tworzenie bardziej odpornych na przyszłość rozwiązań.



Zachęcamy do zapoznania się z przewodnikiem i wykorzystywania go w Państwa własnym kontekście, w celu wspierania bardziej świadomego i opartego na współpracy podejmowania decyzji.



Warsztaty FAM: od definiowania wyzwań do analizy trendów

W Semestrze 2 zrealizowano dwa warsztaty FAM, które przeprowadziły uczestników od podstaw foresightu do aktywnej analizy przyszłych trendów i uwarunkowań.

Warsztat 1 – Podstawy foresightu

22 stycznia 2026 r., online

Pierwsze spotkanie wprowadziło kluczowe zasady foresightu, koncentrując się na roli moderatorów w projektowaniu procesów partycypacyjnych. Uczestnicy analizowali, jak definiować wyzwania, określać cele oraz dostosowywać podejścia foresightowe do kontekstu terytorialnego.

Jednym z kluczowych narzędzi był Scoping Circle, służący do doprecyzowania pytania głównego, określenia kontekstu oraz mapowania interesariuszy — co pozwala na lepsze dopasowanie działań do rzeczywistych potrzeb i lokalnych priorytetów. Podkreślono, że rola moderatora polega na prowadzeniu **procesu wspólnego odkrywania**, a nie na dostarczaniu gotowych rozwiązań.

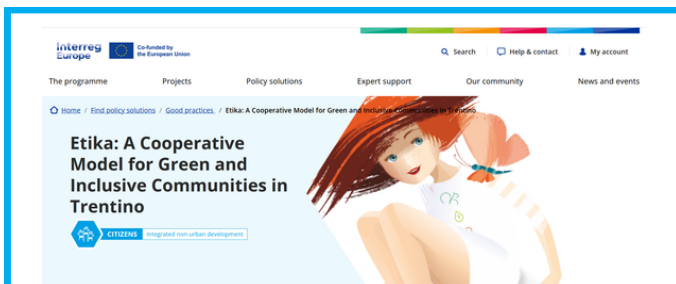
Warsztat 2 – Analiza i planowanie

4 marca 2026 r., online

Drugie spotkanie koncentrowało się na etapie **analizy (scanning) i interpretacji (sense-making)**, obejmując identyfikację oraz analizę czynników kształtujących przyszłość obszarów wiejskich. Uczestnicy pracowali z pojęciami takimi jak sygnały zmian, trendy, czynniki napędzające oraz niepewności, wykorzystując narzędzia takie jak Horizon Scanning oraz model STEEP.

Kluczowym wnioskiem było to, że analiza (scanning) nie polega na prognozowaniu przyszłości, lecz stanowi **porządkowaną eksplorację zmian**, opartą na różnorodnych źródłach — od danych i wiedzy eksperckiej po perspektywę społeczności lokalnych.

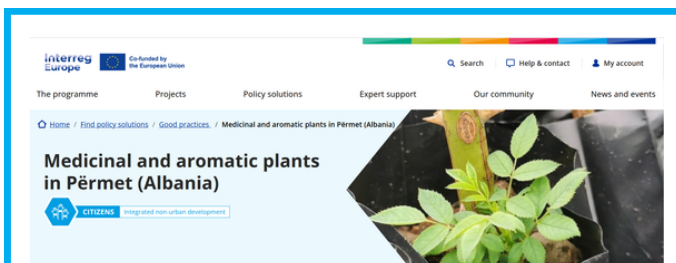




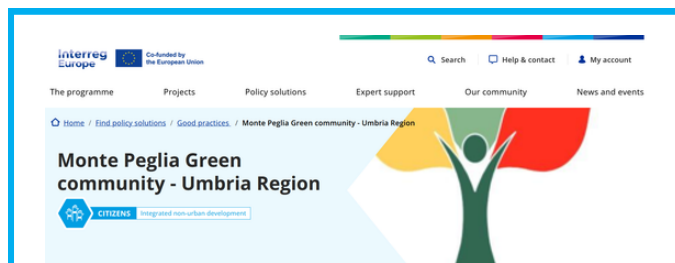
ETIKA promuje model etycznej konsumpcji oparty na społeczności, łączący lokalnych producentów, sprzedawców i konsumentów wokół wspólnych wartości. Inicjatywa wspiera krótkie łańcuchy dostaw oraz odpowiedzialne zakupy, jednocześnie budując zaufanie i długofalową współpracę w lokalnym ekosystemie gospodarczym.



BIOTUTO koncentruje się na zrównoważonym rolnictwie oraz transferze wiedzy, oferując praktyczne szkolenia i doradztwo dla rolników oraz przedsiębiorców działających na obszarach wiejskich. Wspiera wdrażanie innowacyjnych i przyjaznych środowisku praktyk, przyczyniając się do zwiększenia odporności, produktywności i konkurencyjności obszarów wiejskich.



MAPCULT pokazuje, w jaki sposób mapowanie zasobów kulturowych może być wykorzystywane jako narzędzie planowania strategicznego, identyfikując lokalne zasoby, tradycje oraz sektory kreatywne. Poprzez aktywne angażowanie interesariuszy w proces mapowania wspiera rozwój lokalnych szlaków kulturowych i produktów turystycznych, wzmacniając tożsamość terytorialną oraz dywersyfikację gospodarki lokalnej.



Monte Peglia Green Community prezentuje zintegrowane podejście do ochrony środowiska i zarządzania terytorialnego, łącząc ochronę bioróżnorodności z rozwojem zrównoważonej turystyki. Pokazuje, w jaki sposób skoordynowane działania interesariuszy mogą prowadzić do wypracowania równowagi między rozwojem gospodarczym a ochroną środowiska.

Zaangażowanie interesariuszy

W Semestrze 2 interesariusze byli aktywnie zaangażowani poprzez cykl regionalnych spotkań grup interesariuszy, organizowanych zarówno w formule online, jak i stacjonarnej. Wymiana doświadczeń wspierała proces foresightowy poprzez uwzględnianie różnych perspektyw, wzmacnianie współpracy oraz zapewnienie, że pojawiające się pomysły i strategie ukierunkowane na przyszłość są osadzone w realiach i priorytetach poszczególnych regionów. Dowiedz się więcej o działaniach związanych z zaangażowaniem interesariuszy [tutaj](#).

Sylwetka interesariusza: Raul Daoli (ETIKA)

W każdym semestrze organizujemy wywiady z kluczowymi interesariuszami, aby poznać ich perspektywę na wyzwania terytorialne oraz pogłębić analizę dobrych praktyk identyfikowanych w projekcie. Serię tę rozpoczynamy od rozmowy z Raulem Daoli, który dzieli się doświadczeniami związanymi z modelem ETIKA — dobrą praktyką zaprezentowaną już partnerom projektu podczas spotkania projektowego oraz opublikowaną na stronie projektu.



Wnioski przedstawione przez Raula potwierdzają znaczenie **współtworzenia (co-creation) i zbiorowej inteligencji ukierunkowanej na przyszłość**, w ramach których różnorodni interesariusze aktywnie uczestniczą w kształtowaniu przyszłych strategii rozwoju terytorialnego.

Spojrzenie w przyszłość

Kolejny etap ścieżki uczenia się FAM skoncentruje się na:

- opracowywaniu alternatywnych scenariuszy przyszłości,
- kształtowaniu wspólnych wizji dla obszarów wiejskich,
- przekładaniu wniosków na strategiczne mapy drogowe oraz plany działania.

W miarę postępu projektu nacisk będzie kładziony na włączanie foresightu do codziennych praktyk zarządzania, przekształcając go z jednorazowego działania w ciągłą i strategiczną zdolność.

Podsumowanie

Semestr 2 stworzył solidne podstawy do wykorzystania foresightu w kształtowaniu polityk dotyczących obszarów wiejskich. Dzięki połączeniu uporządkowanych metodologii, praktycznych narzędzi oraz wniosków wypracowanych we współpracy z interesariuszami, projekt Rural COOP wzmacnia zdolność regionów do **przewidywania zmian, rozwijania współpracy oraz wspólnego tworzenia odpornych i zrównoważonych rozwiązań na przyszłość.**

Rural COOP wspiera innowacyjne i ekologiczne podejścia partycypacyjne mające na celu usprawnienie instrumentów polityki zintegrowanego rozwoju terytorialnego na obszarach wiejskich.

Newsletter #2



Obejrzyj
nasz p
ierwszy
film

Zastrzeżenie: Niniejszy newsletter został przygotowany w ramach projektu Rural COOP, realizowanego w programie Interreg Europe i współfinansowanego przez Unię Europejską. Dokument odzwierciedla wyłącznie stanowisko autora. Komisja Europejska nie ponosi odpowiedzialności za jakiegokolwiek wykorzystanie zawartych w nim informacji.